

СОГЛАСОВАНО

Начальник управления образования
Исполнительного комитета
муниципального образования
город Набережные Челны



Р. Н. Хузин

2021 г.

УТВЕРЖДАЮ

Директор МАУ ДО
«Детско-юношеский центр №14»
г. Набережные Челны



А. Рахматуллина

« 29 » 10 2021 г.

СОГЛАСОВАНО

Начальник отдела ГИБДД
Управления МВД России
по г. Набережные Челны РТ



В. З. Кадиков

2021 г.

ПАСПОРТ

дорожной безопасности
МАУ ДО «Детско-юношеский центр №14»

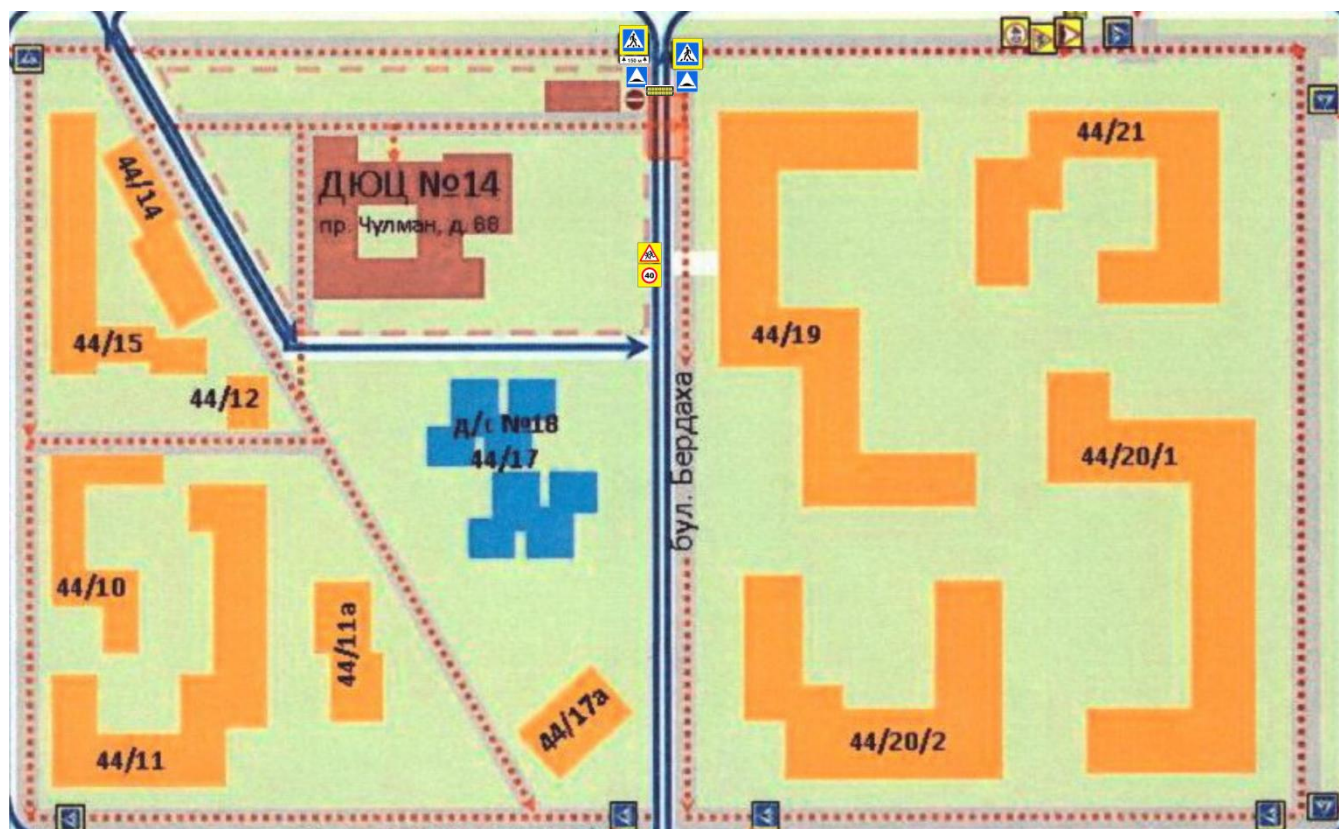
ОБЩИЕ СВЕДЕНИЯ














Наименование	Муниципальное автономное учреждение дополнительного образования города Набережные Челны «Детско-юношеский центр №14»
Адрес	423823, Республика Татарстан, г. Набережные Челны, пр. Чулман, д. 88 (44/16)
Директор	Рахматуллина Наталья Анваровна 8 (8552) 52-36-65
Заместитель директора по УВР	Петрашова Наталья Геннадьевна 8 (8552) 52-39-29
Ответственный от управления образования - Заведующий сектором воспитания и дополнительного образования детей	Бросалина Татьяна Григорьевна 8 (8552) 30-57-36
Ответственный от ГИБДД - Начальник отдела пропаганды безопасности дорожного движения	Гайнуллин Ильдар Ягфарович 8 (8552) 37-95-75
Ответственный за мероприятия по профилактике детского травматизма – Педагог-организатор МАУ ДО «Детско-юношеский центр №14»	Сайфуллина Гулькей Фаритовна 8 (8552) 52-39-29
Ответственный от дорожно-эксплуатационной организации, осуществляющей содержание УДС и ТСОДД – Директор ООО УК «Паритет»	Шакиров Рамиль Рафарович 8 (8552) 92-60-65
Количество обучающихся	2400
Наличие уголка по БДД	Имеется, холл 1 этажа
Наличие кабинета по БДД	Имеется, кабинет №201
Наличие автогородка (площадки) по БДД	Нет
Наличие автобуса	Нет
Время занятий	08.00-20.00
Телефоны опертивных служб	
Единый номер экстренных служб	112
Пожарная охрана	01
Полиция	02
Скорая помощь	03

ПЛАН-СХЕМЫ МАУ ДО «ДЕТСКО-ЮНОШЕСКИЙ ЦЕНТР №14»

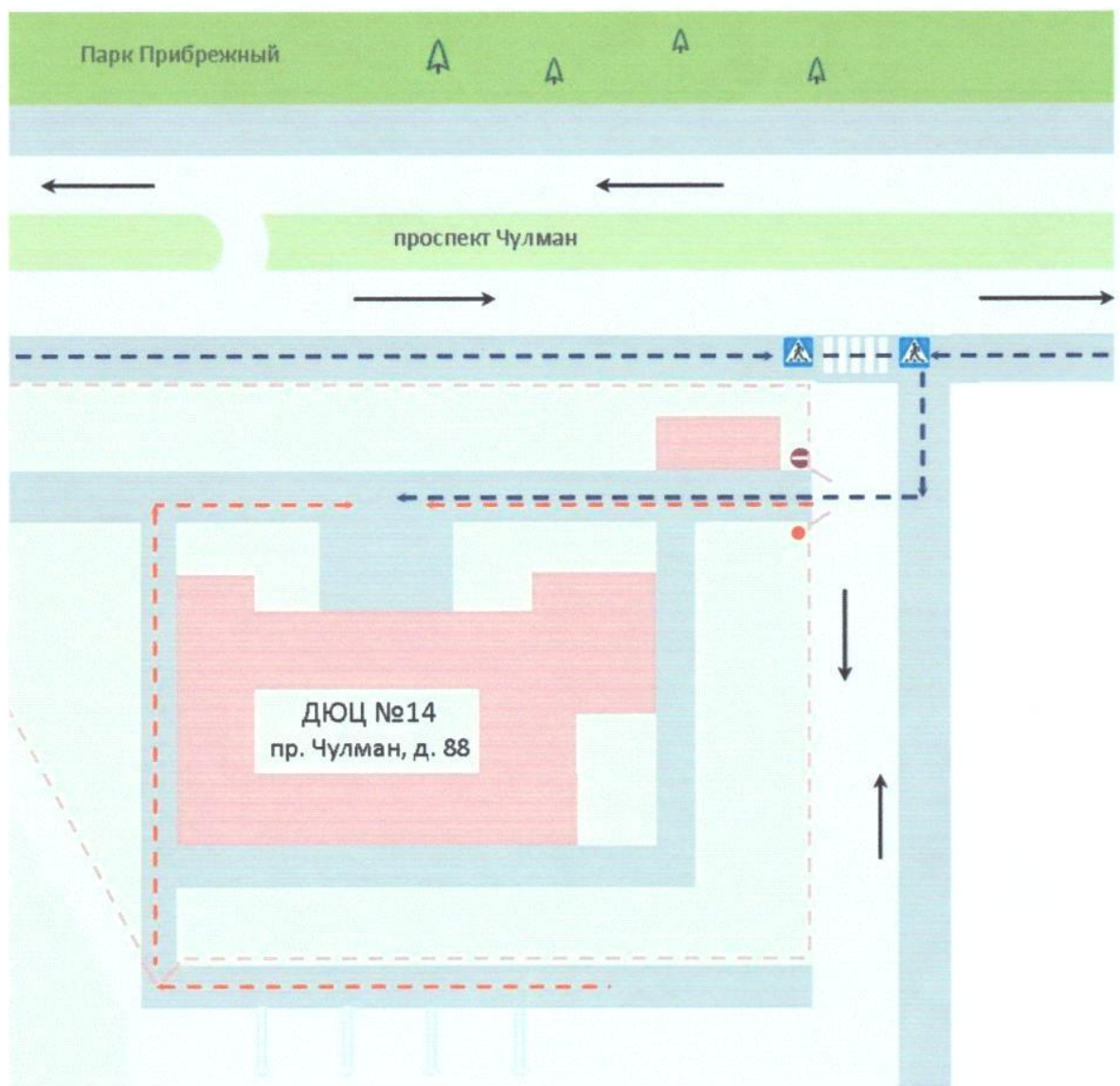
1. Район расположения МАУ ДО «Детско-юношеский центр №14», пути движения транспортных средств и обучающихся
2. Организация дорожного движения в непосредственной близости от МАУ ДО «Детско-юношеский центр №14» с размещением соответствующих технических средств организации дорожного движения, маршруты движения обучающихся и расположение парковочных мест
3. Маршруты движения организованных групп обучающихся от МАУ ДО «Детско-юношеский центр №14» к парку
4. Пути движения транспортных средств к местам разгрузки/погрузки и рекомендуемые безопасные пути передвижения обучающихся по территории МАУ ДО «Детско-юношеский центр №14»
5. Пути движения транспортных средств и обучающихся при проведении дорожных ремонтно-строительных работ вблизи от МАУ ДО «Детско-юношеский центр №14»









1. Район расположения МАУ ДО «Детско-юношеский центр №14»,
пути движения транспортных средств и обучающихся



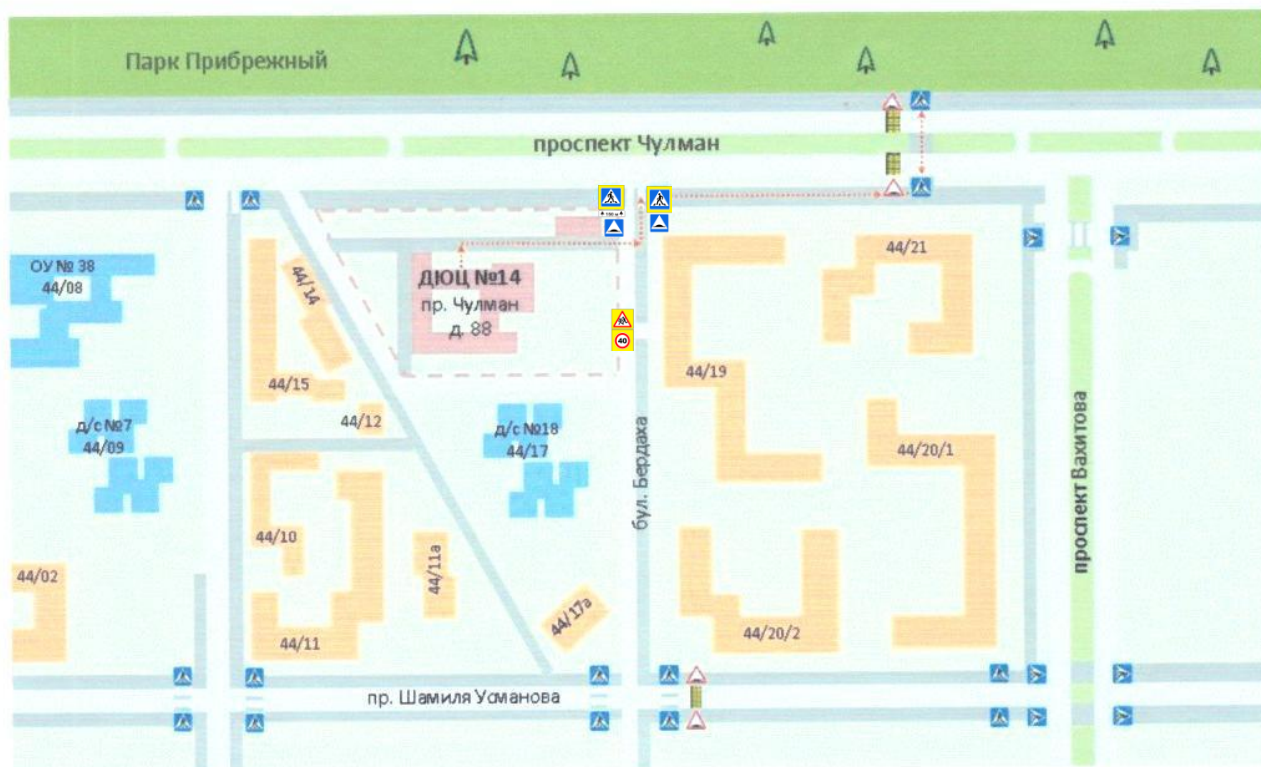
	Детско-юношеский центр №14		Движение транспортных средств
	Жилые дома		Движение обучающихся в (из) ДЮЦ №14
	Образовательные учреждения		
	Проезжая часть		
	Лесной Массив		Тротуар
	Пешеходный переход		Опасные участки
			Искусственная неровность
			Ограждение ДЮЦ №14

2. Организация дорожного движения в непосредственной близости от МАУ ДО «Детско-юношеский центр №14» с размещением соответствующих технических средств организации дорожного движения, маршруты движения обучающихся и расположение парковочных мест



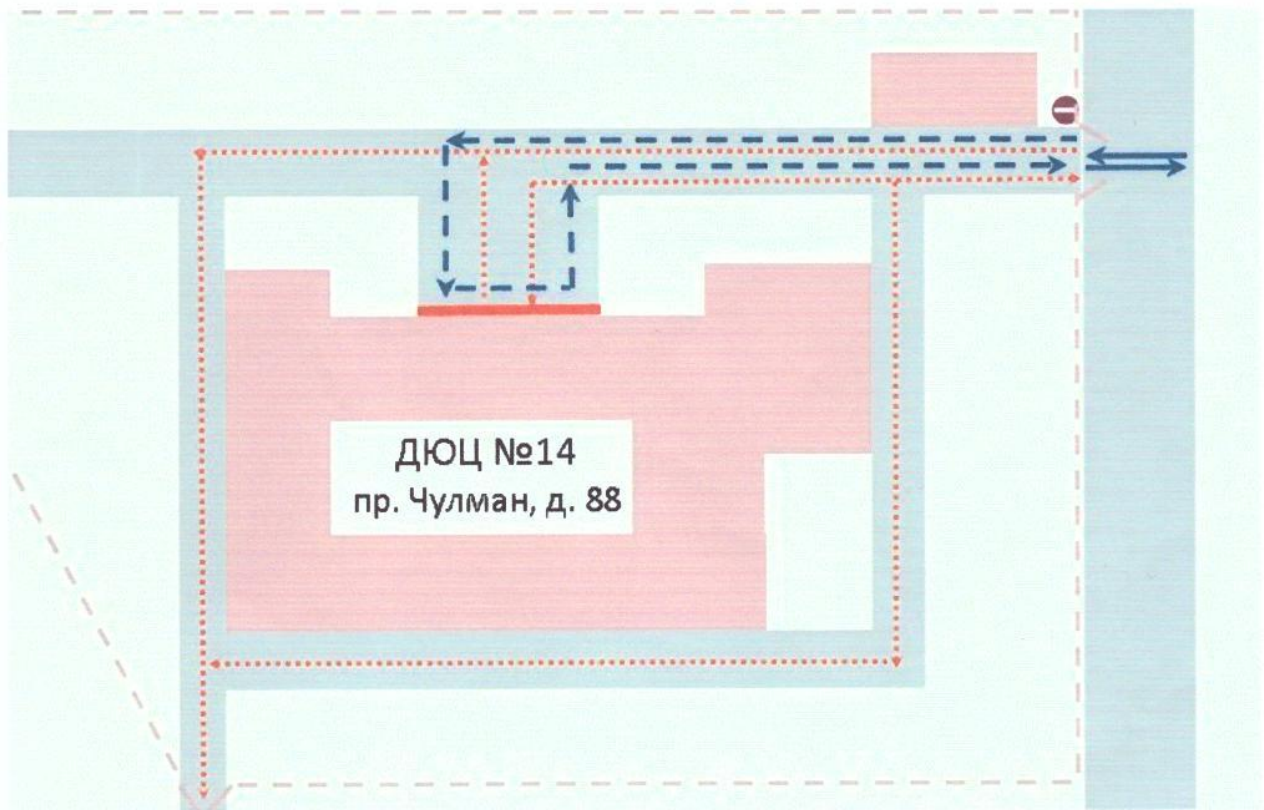
	Детско-юношеский центр №14		Направление движения транспортного потока
	Проезжая часть		Ограждение ДЮЦ №14
	Тротуар		Лесной Массив
	Направление движения обучающихся от остановок маршрутных транспортных средств		Направление движения обучающихся от остановок частных транспортных средств

3. Маршруты движения организованных групп обучающихся от МАУ ДО «Детско-юношеский центр №14» к парку



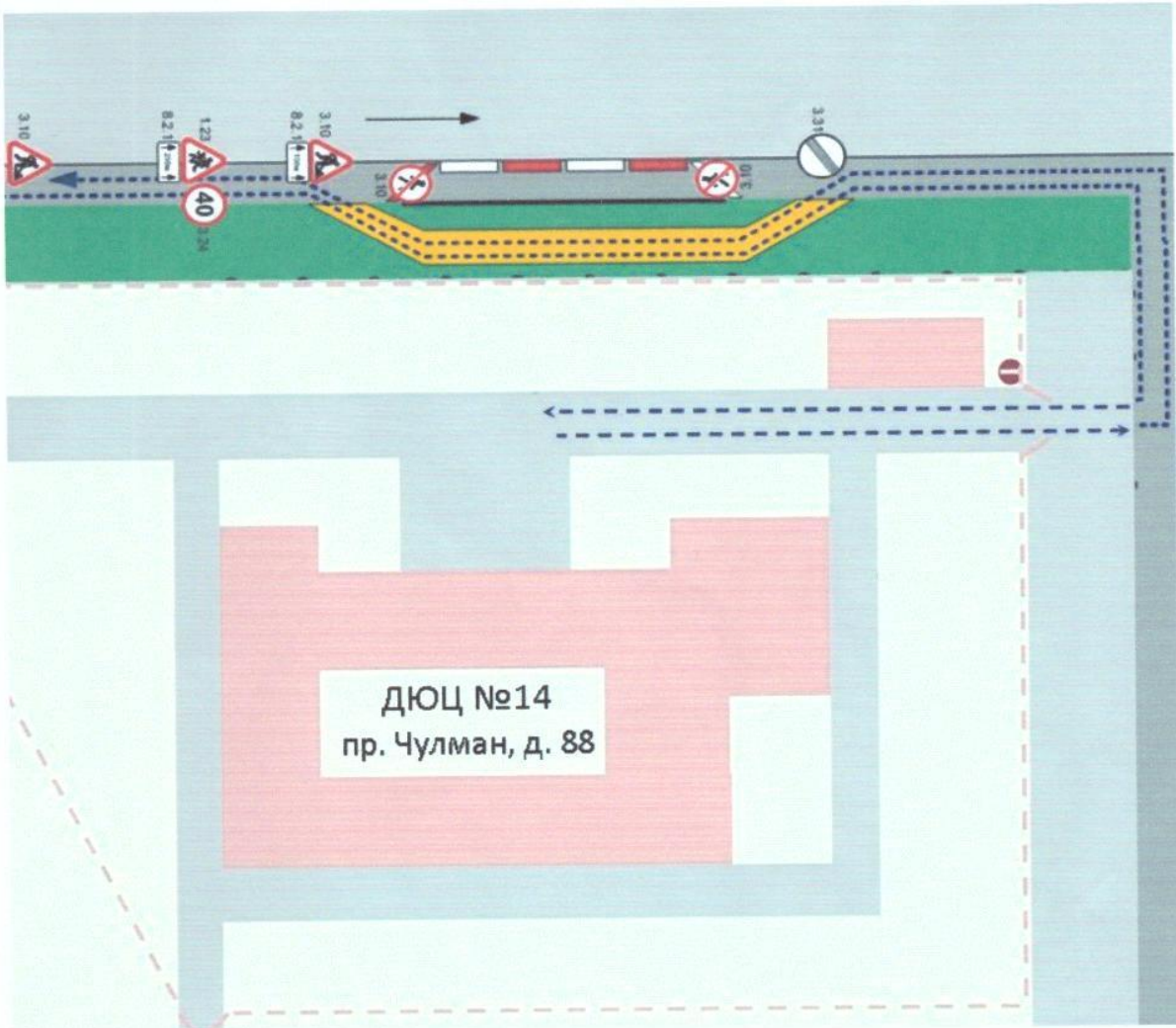
	Детско-юношеский центр №14		Пешеходный переход
	Жилые дома		Направление безопасного движения группы обучающихся к парку
	Образовательные учреждения		Тротуар
	Проезжая часть		Искусственная неровность
	Лесной Массив		Ограждение ДЮЦ №14

4. Пути движения транспортных средств к местам разгрузки/погрузки и рекомендуемые безопасные пути передвижения обучающихся по территории МАУ ДО «Детско-юношеский центр №14»




- | | | | |
|---|--|---|--|
|  | Детско-юношеский центр №14 |  | Въезд/выезд грузовых транспортных средств |
|  | Ограждение ДЮЦ №14 |  | Движение грузовых транспортных средств по территории ДЮЦ №14 |
|  | Движение обучающихся на территории ДЮЦ №14 |  | Место разгрузки/погрузки |

5. Пути движения транспортных средств при проведении дорожных ремонтно-строительных работ вблизи от МАУ ДО «Детско-юношеский центр №14»



Детско-юношеский центр №14



Временная пешеходная дорожка



Ограждение ДЮЦ №14



Рекомендуемое направление движения обучающихся